

Одоевский район

Белевский район















СП Астаповское

Белевский район








МО Славный

Орловская область

Условные обозначения

- | Рекон. | План. | Сущ. |
|---|---|---|
| | | <u>Границы единиц административно-территориального деления Российской Федерации</u> |
| |  | Граница субъекта Российской Федерации |
| |  | Граница муниципального района |
| |  | Граница сельского поселения |
| |  | Граница населенного пункта |
| | | <u>Железнодорожные пути и объекты железнодорожного транспорта</u> |
| |  | Железнодорожный путь общего пользования |
| |  | Железнодорожная станция |
| |  | Железнодорожный переезд |
| | | <u>Улично - дорожная сеть и объекты транспортной инфраструктуры</u> |
|  |  | Автомобильные дороги регионального и межмуниципального значения |
| |  | Автомобильные дороги местного значения |
| |  | Улицы и дороги местного значения |
| |  | Мостовое сооружение |
| |  | Станция технического обслуживания |
| |  | Остановочный пункт |

Функциональные зоны

- | | |
|---|--|
|  | Жилые зоны |
|  | Общественно-деловые зоны |
|  | Производственные зоны, зоны инженерной и транспортной инфраструктуры |
|  | Зоны сельскохозяйственного использования |
|  | Зоны рекреационного назначения |
|  | Зона кладбищ |
|  | Зона лесов |

Поверхностные водные объекты

- Водоток (река, ручей, канал)
- Водоем (озеро, пруд, обводненный карьер, водохранилище)

[illegible]